



**МЕСТНОЕ САМОУПРАВЛЕНИЕ  
г. ТАГАНРОГ РОСТОВСКОЙ ОБЛАСТИ**

**ГОРОДСКАЯ ДУМА ГОРОДА ТАГАНРОГА**

**РЕШЕНИЕ**

**03.12.2015**

**№ 152**

**О внесении изменений в некоторые  
Решения Городской Думы  
города Таганрога**

**Принято  
Городской Думой  
03.12.2015**

В соответствии со статьями 23, 24 Градостроительного кодекса Российской Федерации, руководствуясь статьей 35 Устава муниципального образования «Город Таганрог», Городская Дума

**РЕШИЛА:**

1. Внести в Генеральный план муниципального образования «Город Таганрог» на период до 2028 года, утвержденный Решением Городской Думы города Таганрога от 25.12.2008 № 753, следующие изменения:

1.1. Дополнить приложением 2 согласно приложению 1 к настоящему Решению.

1.2. Основной чертеж заменить Картой границ населенного пункта и функциональных зон (Основной чертеж) (приложение 2).

1.3. Схему водоснабжения и канализации заменить Картой планируемого размещения водоснабжения и водоотведения (приложение 3).

1.4. Схему инженерной защиты и подготовки территории изложить в редакции согласно приложению 4.

1.5. Схему транспорта заменить Картой планируемого размещения автомобильный дорог местного значения (приложение 5).

1.6. Схему энергоснабжения и средств связи заменить Картой планируемого размещения электро-, тепло-, газоснабжения (приложение б).

1.7. Признать утратившим силу Приложение:

«ГП-1 Схема размещения присоединенных участков в утвержденных границах г. Таганрога. М 1:50000;

ГП-2 Схема генерального плана развития территорий и размещения объектов капитального строительства (участок 1). М 1:5000;

ГП-2/1 Схема генерального плана развития территорий и размещения объектов капитального строительства (участок 2). М 1:5000;

ГП-3 Схема зонирования территории с границами и параметрами планируемого развития функциональных зон (участок 1). М 1:5000;

ГП-3/1 Схема зонирования территории с границами и параметрами планируемого развития функциональных зон (участок 2). М 1:5000;

ГП-4 Схема транспортной инфраструктуры (участок 1). М 1:5000;

ГП-4/1 Схема транспортной инфраструктуры (участок 2). М 1:5000;

ГП-5 Схема инженерно-технической инфраструктуры (участок 1). Водоснабжение и канализация. М 1:5000;

ГП-5/1 Схема инженерно-технической инфраструктуры (участок 2). Водоснабжение и канализация. М 1:5000;

ГП-6 Схема инженерно-технической инфраструктуры (участок 1).

Теплогазоснабжение и электроснабжение. М 1:5000;

ГП-6/1 Схема инженерно-технической инфраструктуры (участок 2).

Теплогазоснабжение и электроснабжение. М 1:5000».

2. В пункте 2 Решения Городской Думы города Таганрога от 27.01.2014 № 621 «О внесении изменений в Решение Городской Думы города Таганрога от 25.12.2008 № 753 «Об утверждении Генерального плана муниципального образования «Город Таганрог» на период до 2028 года» слова «изложив его в редакции согласно приложению» заменить словами «дополнив его приложением 1 согласно приложению к настоящему Решению».

3. Мэру города Таганрога (Прасолов В.А.) обеспечить официальное опубликование настоящего Решения.

4. Настоящее Решение вступает в силу со дня его официального опубликования. Пункт 2 настоящего Решения применяется к правоотношениям, возникшим с 31 января 2014 года.

5. Контроль за исполнением настоящего Решения возложить на председателя Городской Думы города Таганрога Стефанова Ю.В.

**Мэр города Таганрога**

**В. Прасолов**

**Председатель Городской Думы  
города Таганрога**

**Ю. Стефанов**

**Приложение 1  
к Решению Городской Думы  
от 03.12.2015 № 152**

**Общие данные**

Основанием для внесения изменений в Генеральный план города Таганрога в части изменения границ населенного пункта города Таганрога являются: Земельный кодекс Российской Федерации, Федеральный закон от 24.06.1998 № 89-ФЗ «Об отходах производства и потребления», Областной закон Ростовской области от 25.10.2012 № 980-ЗС «О внесении изменений в Областные законы «Об установлении границы и наделении статусом городского округа муниципального образования «Город Таганрог» и «Об установлении границ и наделении соответствующим статусом муниципального образования «Неклиновский район» и муниципальных образований в его составе».

Внесение изменений в графическую и текстовую части Генерального плана муниципального образования «Город Таганрог» выполнено специалистами ООО «АрхСтройСтудия» на основании муниципального контракта № 141/П от 26 декабря 2014г. и в соответствии с его Техническим заданием на выполнение работ «Внесение изменений в Генеральный план муниципального образования «Город Таганрог», выданным УКС г. Таганрога, и опирается на:

- положения Генерального плана муниципального образования «Город Таганрог», разработанного проектным институтом ОАО «Гипрогор» в 2007 году и утвержденного Решением Городской Думы города Таганрога от 25.12.2008 № 753;

- материалы уточнения документации по проектированию и описанию прохождения границы муниципального образования «Город Таганрог», выполненные ООО «Техническое Бюро Кадастра» в 2012 году;

- внесенные в 2014 году, изменения в Генеральный план муниципального образования «Город Таганрог» Региональным научно-исследовательским и проектным градостроительным центром «Европолис» на основании муниципального контракта № 2 от 30 апреля 2013, в соответствии с Техническим заданием, выданным УКС г. Таганрога.

Градостроительная документация соответствует требованиям:

- Градостроительного кодекса Российской Федерации;

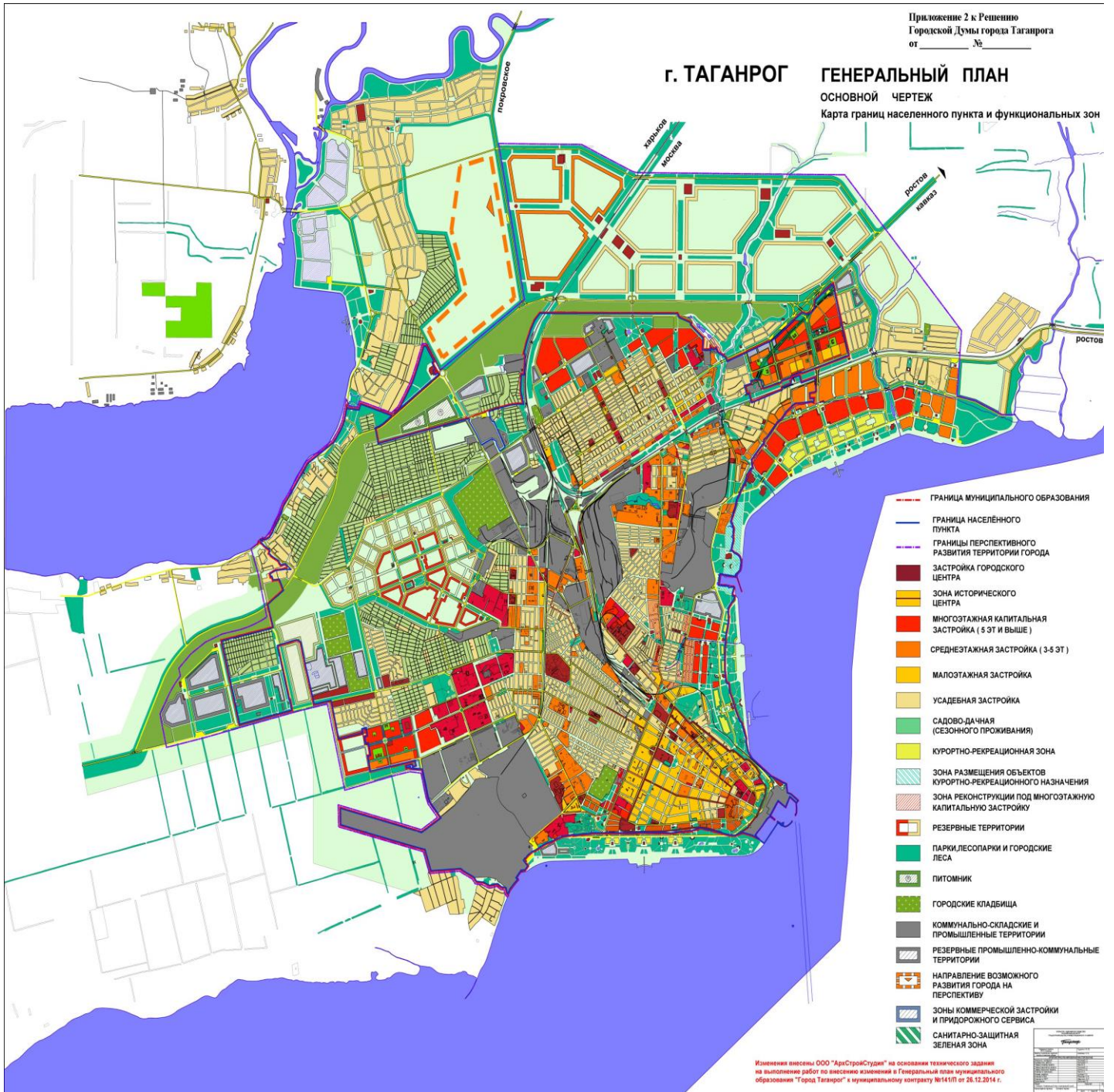
- Инструкции о порядке разработки, согласования, экспертизы и утверждения градостроительной документации, утвержденной Постановлением Госстроя РФ от 29.10.2002 г. №150;

- Приказа Минрегиона РФ от 28.12.2010 № 820 «Об утверждении свода правил «СНиП 2.07.01-89\* «Градостроительство. Планировка и застройка городских и сельских поселений»;

- Постановления Главного государственного санитарного врача РФ от 25.09.2007 № 74 «О введении в действие новой редакции санитарно-эпидемиологических правил и нормативов СанПиН 2.2.1/2.1.1.1200-03 «Санитарно-защитные зоны и санитарная классификация предприятий, сооружений и иных объектов».

**Цель вносимых изменений**

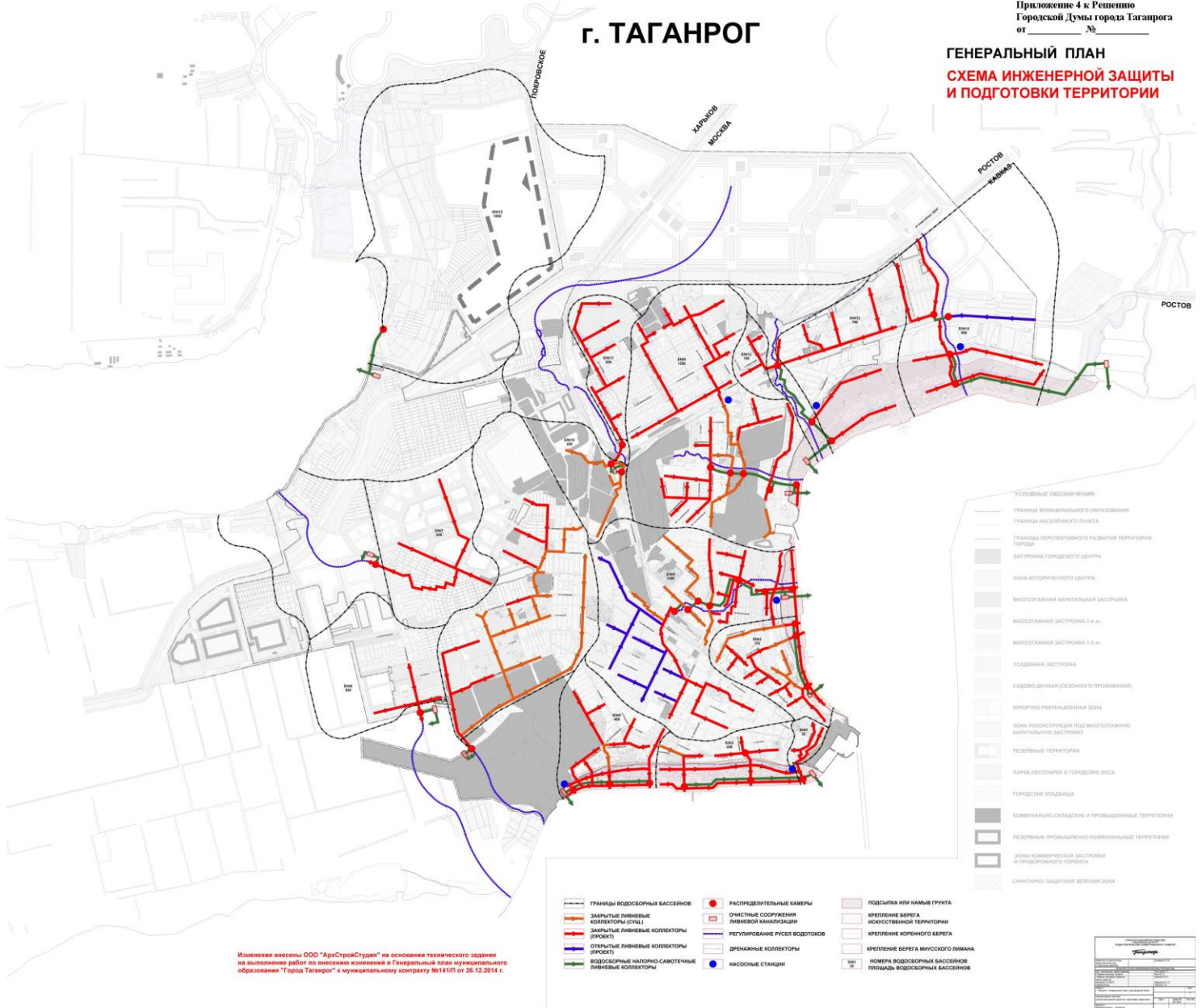
Целью проекта, согласно техническому заданию к муниципальному контракту №141/П от 26.12.2014, является внесение изменений в графическую и текстовую части Генерального плана муниципального образования «Город Таганрог» в части изменения границ населенного пункта города Таганрога в Северо-Западном районе города за границы населенного пункта «Город Таганрог» вынесена территория мусорной городской свалки площадью ≈ 27 га.



# г. ТАГАНРОГ

Приложение 4 к Решению  
Городской Думы города Таганрога  
от \_\_\_\_\_ № \_\_\_\_\_

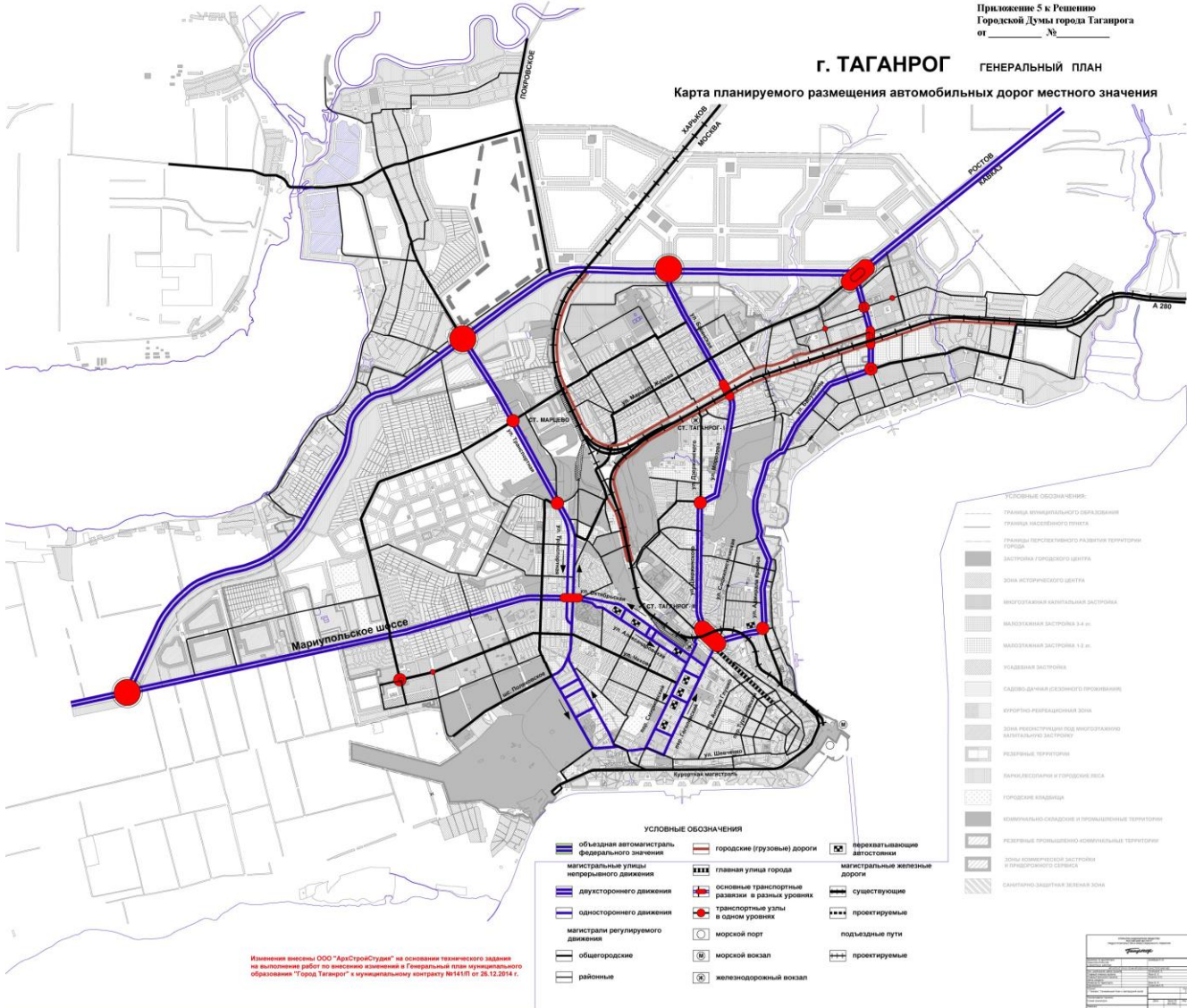
## ГЕНЕРАЛЬНЫЙ ПЛАН СХЕМА ИНЖЕНЕРНОЙ ЗАЩИТЫ И ПОДГОТОВКИ ТЕРРИТОРИИ



Приложение 5 к Решению  
Городской Думы города Таганрога  
от \_\_\_\_\_ № \_\_\_\_\_

**г. ТАГАНРОГ** ГЕНЕРАЛЬНЫЙ ПЛАН

Карта планируемого размещения автомобильных дорог местного значения



# г. ТАГАНРОГ ГЕНЕРАЛЬНЫЙ ПЛАН

## Карта планируемого размещения электро-, тепло-, газоснабжения

